

Legenda - Legend - Légende - Legende

Difficoltà e tipologia di percorso
Difficulty and type of path
Difficulté et type de route
Schwierigkeiten und Art von Strecke

- T
- E
- EE
- Sentiero Italia
- Ippovia o mountain bike
Horse trails or mountain bike
Sentiers équestres ou en mountain bike
Reitwege oder Mountainbiken
- Percorso misto
Mixed path
Parcours mixte
Verschiedene Strecke

Punti di passaggio
Waypoints
Point de route
Wegpunkt

- Punto di partenza
Starting point
Point de départ
Ausgangspunkt
- Punto di arrivo
Ending point
Point d'arrivée
Endpunkt
- Incrocio, bivio
Crossroad, intersection
Intersections, carrefours
Kreuzung
- Area attrezzata
Picnic area
Picnic area
Picknickplatz
- Bivacco o rifugio
Bivouac or refuge
Bivouac ou refuge
Lager- oder Berghütte
- Acqua potabile
Drinking water
Eau potable
Trinkwasser
- Punto informazioni
Information
Information
Informationen

Punti di interesse
Point of interest
Point d'intérêt
Sehenswürdigkeiten

- Punto panoramico
Panoramic point
Point de vue
Panoramablick
- Lago o laghetto
Lake
Lac
See
- Foresta o alberi monumentali
Forest or monumental trees
Forêt ou arbres monumentaux
Wald oder Monumentale Bäume
- Cime e geositi
Peaks and geosites
Pics et géosites
Berge und Geologische Stätten
- Grotte
Cave
Grotte
Gröten
- Sito di interesse storico, monumento
Historical site, monument
Site historique, monument
Standort von historischem Interesse, Monument
- Luogo di culto
Place of worship
Lieu de culte
Religiöser Ort

CAI	Meta Ravvicinata	XXXXXXX	0,00
270	Meta Intermedia	XXXXXXX	0,00
	Meta d'itinerario	XXXXXXX	0,00

TABELLA SEGNAVIA
Indica la direzione della località di destinazione del sentiero ed il tempo indicativo per raggiungerle.



TABELLINA PERCORSI MOUNTAIN BIKE
Indica il nome e il numero dell'itinerario.

PICCHETTO SEGNAVIA
Indica la continuità del sentiero sui prati.

Nome	XXXXXX
Località	XXXXXX
000 m	

TABELLA LOCALITA'
Indica la località in cui si trova la relativa quota altimetrica.

CAI	XXXXXX
A CURA SEZIONE CAI	

TABELLA DI ADOZIONE SENTIERO
Indica la sezione CAI che cura la manutenzione del sentiero.

CAI	XXXXXX
RISPETTA LA NATURA	
SEGUI IL SENTIERO	

TABELLA "RISPETTA LA NATURA SEGUI IL SENTIERO"
Invita a camminare entro il sentiero.

CAI	XXXXXX
INFORMAZIONI	

TABELLA PER USO ANCHE CICLISTICO O EQUESTRE DEI SENTIERI
Indica il transito di un sentiero adatto anche in bicicletta o a cavallo.

CAI	XXXXXX
SENTIERO PER	
ESCURSIONISTI ESPERTI	

TABELLA PER ESCURSIONISTI ESPERTI
Indica un sentiero impegnativo.

CAI	XXXXXX
INFORMAZIONI	

TABELLA PER SENTIERI TEMATICI
Evidenzia l'interesse prevalente di un sentiero: geologico, storico, naturalistico, ecc.

CAI	XXXXXX
SEGNAVIA BIANCO-ROSSO	
Indica la continuità del sentiero	

SEGNAVIA BIANCO-ROSSO
Indica la continuità del sentiero

CAI	XXXXXX
211	

SEGNAVIA CON NUMERO
Indica la continuità e il numero del sentiero.

CAI	XXXXXX
ACQUA	
m 100	

SEGNALE DI SORGENTE PRESENZA D'ACQUA
Indica la presenza, la direzione e la distanza di una fonte d'acqua dal sentiero.




OMETTO DI PIETRE
Indica la continuità del sentiero su terreni aperti d'alta montagna.

T TURISTICO
I percorsi non presentano alcun problema di orientamento e non richiedono un allenamento specifico.

E ESCURSIONISTI
Itinerari su sentieri od evidenti tracce in terreno di vario genere.


EE ESCURSIONISTI ESPERTI
E' sinonimo di un sentiero difficile (anche non attrezzato) adatto ad escursionisti esperti.

EEA ESCURSIONISTI ESPERTI CON ATTREZZATURA
E' sinonimo di un sentiero difficile (anche non attrezzato) adatto ad escursionisti esperti.

 **Lunghezza del percorso:** 6 Km e 778 metri
Difficoltà: EE
Tempo di andata stimato: 4 ore
Tempo di ritorno: 3 ore


Si tratta dell'ascensione alla seconda vetta più alta della Sicilia, dopo l'Etna infatti è Pizzo Carbonara ad avere la quota più alta a 1979 metri sul livello del mare. Si tratta di un percorso piuttosto impegnativo e da affrontare solo in condizioni di ottima visibilità poiché non sempre i sentieri sono ben visibili.

Dalla cima del Pizzo Carbonara si può godere della vista incomparabile di quasi tutta l'Isola e di un incredibile paesaggio carsico, quasi lunare, di queste aspre montagne segnate dall'alternarsi di pascoli altomontani di Basilisco e doline colonizzate da nuclei di faggeta e rari endemismi come la Viola dei Nebrodi, esclusiva di questi luoghi, l'effimera Viola Piccinina, il Lino di montagna, l'Alisso dei Nebrodi, l'Euforbia di Gasparrini. Aggirando da est ad ovest il Pizzo Antenna, si giunge a Piano della Principessa, cosparso da doline e verdeggianti gradoni, da dove, piegando a sinistra e lambendo Pizzo Palermo a 1964 metri s.l.m. si procede sino in cima a Pizzo Carbonara, tra i Faggi della ex "Riserva Faggeta Madonia" dove sono presenti, oltre ad esemplari di grande sviluppo e bellezza, una serie inimmaginabile di doline. In questo luogo è rilevante anche l'aspetto faunistico, potendovi riscontrare una notevole quantità di avifauna nidificante e numerose presenze entomologiche endemiche.

 **Trail length:** 6 Km and 778 meters
Difficulty: EE
Journey time: 4 hours
Return journey time: 3 hours


It's the ascent to Sicily second highest peak, after mount Etna in fact Pizzo Carbonara is the highest mountain with its 1979 meters above sea level. It is a rather difficult trail to be travelled only in case of good visibility because the paths are not always visible.

From the Pizzo Carbonara top you can enjoy a breathtaking view of almost the whole island and an amazing karst landscape, almost lunar, of these rugged mountains marked by alternating basilisk mountain pastures and sinkholes colonized by beech forest and rare endemic vegetation like the Nebrodi Violet, exclusive of these places, the ephemeral Viola Piccinina, the mountain Linen, the Nebrodi Alyssum, the Gasparrini Euphorbia. Outflanking Pizzo Antenna from East to West, you reach Piano Principessa, a plain scattered with sinkholes and green terraces, from where turning left and passing near by Pizzo Palermo at 1964 meters above sea level, you will reach the Pizzo Carbonara top, located between the former "Faggeta Madonia reserve" beeches where there are, in addition to great beauty and development specimens, a series of unimaginable sinkholes. This place is also important for its the fauna, being inhabited by a substantial amount of nesting birds and numerous others entomological endemic appearances.

 **Longueur de voie:** 6 Km et 778 mètres
Difficulté: EE
Durée d'aller: 4 heures
Durée de retour: 3 heures

Il permet l'ascension du Pizzo Carbonara, deuxième sommet le plus haut de Sicile après l'Etna, qui culmine à plus de 1979 mètres d'altitude. C'est un chemin assez difficile, à ne parcourir que dans des conditions de bonne visibilité, car les sentiers ne sont pas toujours clairement visibles.

Au sommet du Pizzo Carbonara vous pourrez profiter de la vue imprenable sur presque toute l'île et un paysage karstique étonnant, presque lunaire, ces montagnes escarpées marquées par l'alternance de pâturages de haute montagne de Basilisk et de dolines colonisées par des forêts de hêtres et de plantes endémiques rares comme la Violette Nebrodensis qui ne pousse qu'ici, l'éphémère Violette Piccinina, le lin des montagnes, l'Alyssum Nebrodensis et l'Euphorbia Gasparrini. En contournant d'est en ouest, le Pizzo Antenna, vous atteignez le Pianodella Principessa, parsemé de gouffres et de terrasses verdoyantes, où, en tournant à gauche et en longeant le Pizzo Palermo à 1964 mètres d'altitude, vous progressez vers le sommet du Pizzo Carbonara parmi les hêtres de l'ancienne « Riserva Faggeta Madonia » où l'on trouve, non seulement des spécimens d'une grande beauté une série de dolines inimaginables. Cet endroit révèle l'aspect unique de la faune, il se peut que vous rencontriez une quantité importante d'oiseaux nidifiant ainsi qu'une présence entomologique et endémique considérable.

 **Länge der Strecke:** 6 Km und 778 Metern
Schwierigkeit: EE
Laufzeit: 4 Stunden
Rücklaufzeit: 3 Stunden

Hier handelt es sich um den Anstieg auf den zweithöchsten Gipfel Siziliens; denn nach dem Etna ist der Pizzo Carbonara mit 1979 Metern über dem Meeresspiegel der höchste Berg. Die Strecke ist anspruchsvoll und man sollte sie nur bei sehr guter Sicht angehen, da die Pfade nicht immer gut einzusehen sind.

Vom Gipfel des Pizzo Carbonara aus hat man einen unvergleichlichen Ausblick fast über die gesamte Insel und auf die unglaubliche Karstlandschaft, die fast wie die Mondlandschaft erscheint, dieser rauhen Berge, die gezeichnet sind von den abwechselnden Hochgebirgsweiden und Dolinen mit Buchenhainen und seltenen Endemiten wie die Nebrodiveilchen, die nur in diesen Gegenden wachsen, das vergängliche Zwergveilchen, Bergflachs, Alyssum nebrodense und die Euphorbia gasparrinii. Geht man von Ost nach West um den Pizzo Antenna, erreicht man die Hochebene Piano della Principessa, mit zahlreichen Dolinen und begrünten Terrassen, von wo aus man nach links abbiegend vorbei am Pizzo Palermo auf 1964 Metern ü.d.M. weiter zum Gipfel des Pizzo Carbonara gelangt zwischen den Buchen des ehemaligen Schutzgebietes "Riserva Faggeta Madonia", wo man außer einigen sehr großen Exemplaren von rarer Schönheit eine Reihe von Dolinen vorfindet. Auch die Tierwelt ist hier sehr interessant, da man eine beachtliche Zahl an Nistvögeln und zahlreiche endemische Arten beobachten kann.

