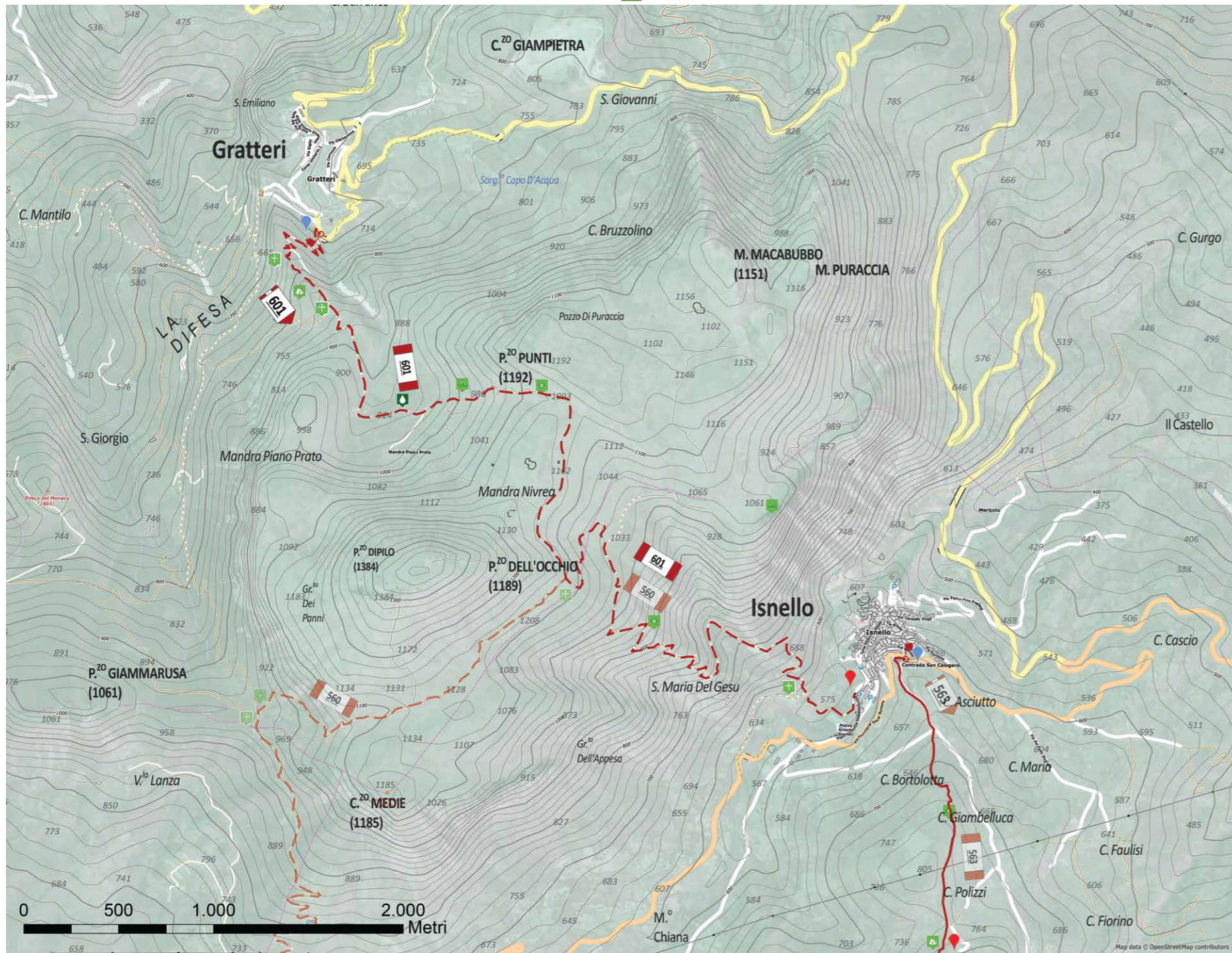
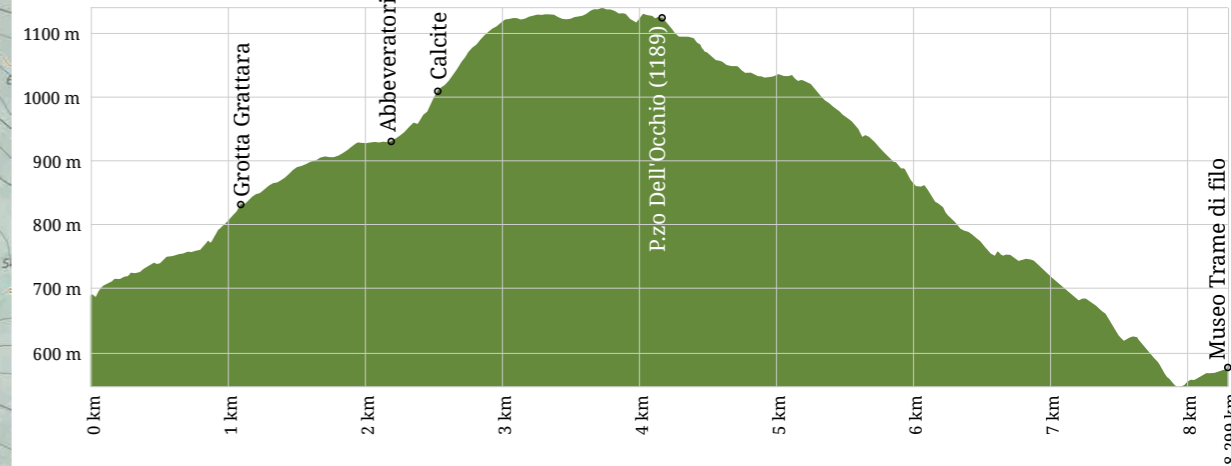


# 601 - Sentiero Isnello - Gratteri passando da Pizzo Dipilo



Sentiero Gratteri - Isnello passando da Pizzo Dipilo



## Legenda - Legend - Légende - Legende

**Difficoltà e tipologia di percorso**  
Difficulty and type of path  
Difficulté et type de route  
Schwierigkeiten und Art von Strecke

- T
- E
- EE
- Sentiero Italia
- Ippovia o mountain bike  
Horse trails or mountain bike  
Sentiers équestres ou en mountain bike  
Reitwege oder Mountainbiken
- Percorso misto  
Mixed path  
Parcours mixte  
Verschiedene Strecke

**Punti di passaggio**  
Waypoints  
Point de route  
Wegpunkt

- Punto di partenza  
Starting point  
Point de départ  
Ausgangspunkt
- Punto di arrivo  
Ending point  
Point d'arrivée  
Endpunkt
- Incrocio, bivio  
Crossroad, intersection  
Intersections, carrefours  
Kreuzung
- Area attrezzata  
Picnic area  
Picnic area  
Picknickplatz
- Bivacco o rifugio  
Bivouac or refuge  
Bivouac ou refuge  
Lagerer oder Berghütte
- Acqua potabile  
Drinking water  
Eau potable  
Trinkwasser
- Punto informazioni  
Information  
Information  
Informationen

**Punti di interesse**  
Point of interest  
Point d'intérêt  
Sehenswürdigkeiten

- Punto panoramico  
Panoramic point  
Point de vue  
Panoramablick
- Lago o laghetto  
Lake  
Lac  
See
- Foresta o alberi monumentali  
Forest or monumental trees  
Forêt ou arbres monumentaux  
Wald oder Monumentale Bäume
- Cime e geositi  
Peaks and geosites  
Pics et géosites  
Berge und Geologische Stätten
- Grotte  
Cave  
Grotte  
Gröten
- Sito di interesse storico, monumento  
Historical site, monument  
Site historique, monument  
Standort von historischem Interesse, Monument
- Luogo di culto  
Place of worship  
Lieu de culte  
Religiöser Ort

CAI	Meta Ravvicinata	XXXXXX	0,00
270	Meta Intermedia	XXXXXX	0,00
	Meta d'itinerario	XXXXXX	0,00

**TABELLA SEGNAVIA**  
Indica la direzione della località di destinazione del sentiero ed il tempo indicativo per raggiungerle.



**TABELLINA PERCORSI MOUNTAIN BIKE**  
Indica il nome e il numero dell'itinerario.


**PICCHETTO SEGNAVIA**  
Indica la continuità del sentiero sui prati.

XXXXXX	Nome	XXXXXX
XXXXXX	Località	000 m

**TABELLA DI ADOZIONE SENTIERO**  
Indica la sezione CAI che cura la manutenzione del sentiero.




**TABELLA "RISPETTA LA NATURA SEGUI IL SENTIERO"**  
Invita a camminare entro il sentiero.




233	SENTIERO PER ESCURSIONISTI ESPERTI
-----	------------------------------------

**TABELLA PER SENTIERI TEMATICI**  
Evidenzia l'interesse prevalente di un sentiero: geologico, storico, naturalistico, ecc.



**SEGNAVIA BIANCO-ROSSO**  
Indica la continuità del sentiero.



**OMETTO DI PIETRE**  
Indica la continuità del sentiero su terreni aperti d'alta montagna.



**T TURISTICO**  
I percorsi non presentano alcun problema di orientamento e non richiedono un allenamento specifico.

**E ESCURSIONISTI**  
Itinerari su sentieri od evidenti tracce in terreno di vario genere.

**EE ESCURSIONISTI ESPERTI**  
E' sinonimo di un sentiero difficile (anche non attrezzato) adatto ad escursionisti esperti.

**EEA ESCURSIONISTI ESPERTI CON ATTREZZATURA**  
E' sinonimo di un sentiero difficile (anche non attrezzato) adatto ad escursionisti esperti.

 **Lunghezza del percorso:** 8 Km e 438 metri  
**Difficoltà:** E  
**Tempo di andata stimato:** 5 ore  
**Tempo di ritorno:** 4 ore

Questo sentiero collega la cittadina di Gratteri a quella di Isnello. Il percorso inizia attraversando il verde parco della Grotta Grattara, situato a ridosso del centro abitato.

Serpeggiando in leggera salita all'interno della pineta, si raggiunge lo spettacolo della grotta vera e propria, alle estreme falde del Pizzo Dipilo, il cui toponimo ha contribuito a dare il nome al paese in cui trova.


Superata la grotta si giunge ad un tratto di strada scoperto, dove sulla destra si trova la base del massiccio di Pizzo Dipilo, che, prevalentemente nudo e costituito da rocce irte e grigiastre di natura calcarea e dolomitica, mostra evidenti tracce di fenomeni carsici, i cui più noti esempi sono la Grotta dei Panni a quota 1190 metri e la grotta dell'Appesa sui terrazzi a quota 900 metri.

Pizzo Dipilo, con i suoi 1385 metri, rappresenta una difficile e impegnativa escursione sia per l'ampiezza delle valli che per la mancanza di accessi marcati e sentieri.

Il suo aspetto comunemente poco ospitale è comunque molto differente durante la primavera, quando esplodono le coloratissime fioriture rupestri di narcisi e dell'euphorbia.

Superato Pizzo Dipilo si giunge infine al limite del "Querceto di Isnello" che rappresenta una delle più vaste e meglio conservate aree boschive di questo comprensorio.

Costituito in prevalenza da roverella e leccio e qualche vecchia ed imponente sughera, presenta un discreto grado di impenetrabilità nel versante che corre lungo la strada Collesano-Isnello.

 **Trail length:** 8 Km and 438 meters  
**Difficulty:** E  
**Journey time:** 5 hours  
**Return journey time:** 4 hours

This trail links the town of Gratteri to Isnello. The itinerary starts crossing the green park of Grotta Grattara, near to the inhabited center.

Twisting slightly uphill into the pine forest, you get to the wonderful cave, at the slope of Pizzo Dipilo, which the town is named after.


Past the cave, you can reach a bare point of the road: on the right side you can see the base of Pizzo Dipilo, bare and made up by pointy grey limestone, that shows traces of karstic features, especially the two caves Grotta dei Panni (1190 meters above sea level) and Grotta dell'Appesa on the terraces (900 meters).

Pizzo Dipilo, with its 1385 of height, represents a difficult and somehow challenging excursion, because of the width of valleys and the lack of flagged accesses and trails.

However, this unfriendly appearance changes completely during spring, when coloured narcissus and euphorbia flowers bloom.

After Pizzo Dipilo we can reach the edge of "Querceto di Isnello" that represents one of the widest and best preserved wood areas of this environment.

Mainly constituted by wild oak, holm and some old and massive cork oak, it is almost inaccessible on the side that runs along the road Collesano-Isnello.

 **Longueur de voie:** 8 Km et 438 mètres  
**Difficulté:** E  
**Durée d'aller:** 5 heures  
**Durée de retour:** 4 heures

Ce sentier relie la petite ville de Gratteri à celle de Isnello. Le parcours commence en traversant le parc verdoyant de la grotte de Grattara située à l'écart du centre-ville.


Le sentier serpente en légère montée dans une forêt de pins, vous atteindrez la spectaculaire grotte elle-même, sur les pentes extrêmes du Pic Dipilo, dont le nom a contribué à nommer le pays où ils se trouvent.

Après la grotte, vous atteindrez une section découverte du sentier, où sur la droite le pied du Pic Dipilo, qui se compose principalement de roches calcaires et dolomitiques nues, grisâtres et raides, montrant des traces évidentes des phénomènes karstiques, dont les exemples les plus connus sont la Grotte des Panni à une altitude de 1 190 m et celle de l'Appesa située sur des terrasses à une altitude de 900 m.

Le Pic Dipilo et ses 1 385 m, est une randonnée difficile en raison de son amplitude des vallées de l'absence d'accès et de sentiers balisés. Son apparence communément inhospitalière est très différente au printemps, quand explosent les fleurs colorées de narcisses et d'euphorbia.

Une fois le Pic Dipilo dépassé, vous atteindrez la limite de «Querceto Isnello» représentant une des zones forestières les plus vastes et les mieux conservées de la région.

Composée principalement de chênes, de chênes verts et de vieux chênes-lièges imposants, il y a comme un certain degré d'impenétrabilité dans ce versant qui court le long de la route Collesano-Isnello.

 **Länge der Strecke:** 8 Km und 438 Metern  
**Schwierigkeit:** E  
**Laufzeit:** 5 Stunden  
**Rücklaufzeit:** 4 Stunden

Dieser Weg verbindet die Stadt von Gratteri mit Isnello. Die Route beginnt nach der Überquerung des grünen Parks der Höhle Grattara, in der Nähe der Stadt.

Der Pfad schlängelt sich leicht bergauf innerhalb des Pinienwaldes um das Schauspiel der Höhle an den extremen Hängen des Pizzo Dipilo zu erreichen. Dieser hat dazu beigetragen, dem Dorf in welchem er sich befindet, den Namen zu verleihen.

Nach der Höhle geht der Pfad unbedeckt voran. Auf der rechten Seite befindet sich das Fundament vom massiven Pizzo Dipilo der nackt ist und mit grauem Kalk- und Dolomitenstein gespickt ist.

Er zeigt deutliche Spuren der Karsterscheinungen von denen die bekannteste Beispiele die Grotte dei Panni auf einer Höhe von 1.190 Metern gelegen und die Höhle dell'Appesa die sich auf Terrassen, auf einer Höhe von 900 Meter befindet.

Pizzo Dipilo stellt mit seinen 1.385 Metern, wegen der Ausdehnung der Täler, wie auch wegen dem Zugangsmangel der markierten Wanderwege, eine schwierige und anspruchsvolle Wanderung dar. Sein Aussehen unterscheidet sich im Frühling wenn auf den Felsen die farbigen Blütenprachten der Narzissen und Euphorbia explodieren.

Nach Pizzo Dipilo kommt man zur Grenze "Des Eichenwaldes Isnello", der eine der größten und am besten erhaltenen Waldgebiete dieser Gegend darstellt.

Er besteht überwiegend aus Eichen und Steineichen und einigen alten und eindrucksvollen Korkeichen und hat ein gewisses Maß an Undurchdringlichkeit auf der Hangseite die entlang der Straße Collesano-Isnello verläuft.

