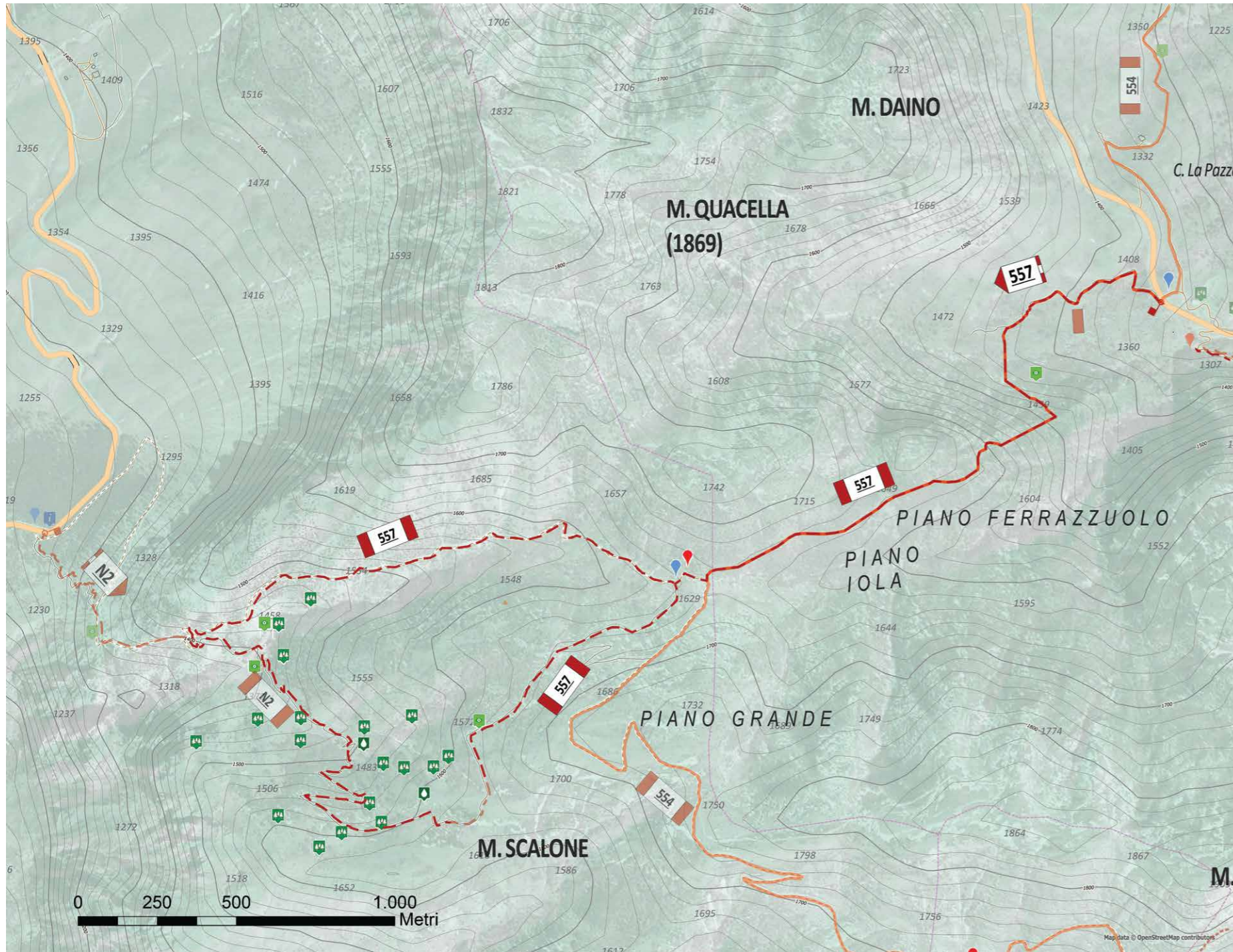
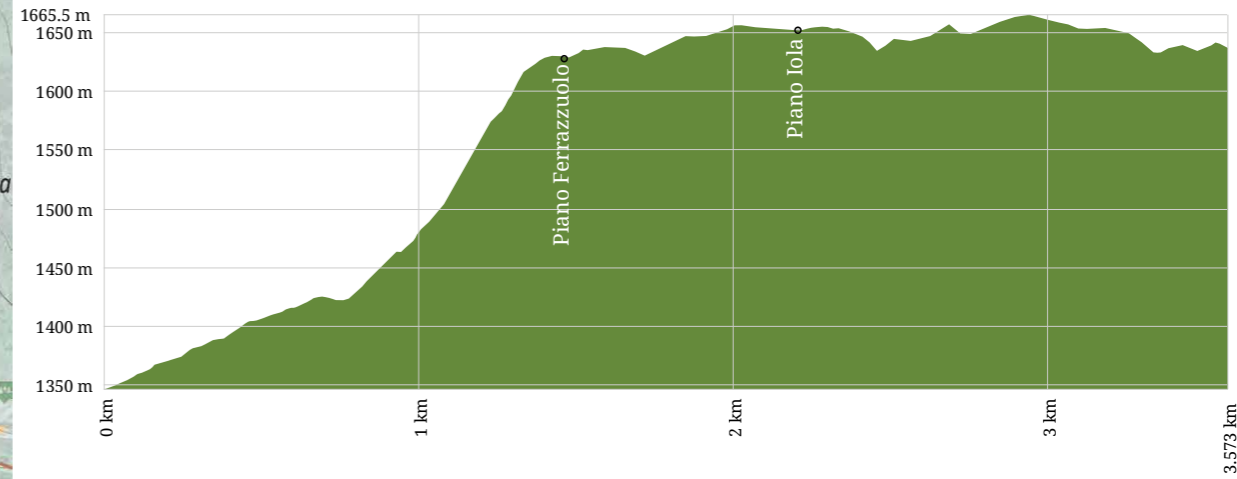


557 - Sentiero Pomieri - Vallone degli Angeli - Pomieri



Sentiero Pomieri - Vallone degli Angeli - Pomieri



Legenda - Legend - Légende - Legende

Difficoltà e tipologia di percorso
Difficulty and type of path
Difficulté et type de route
Schwierigkeiten und Art von Strecke

- T
- E
- EE
- Sentiero Italia
- Ippovia o mountain bike
Horse trails or mountain bike
Sentiers équestres ou en mountain bike
Reitwege oder Mountainbiken
- Percorso misto
Mixed path
Parcours mixte
Verschiedene Strecke

Punti di passaggio
Waypoints
Point de route
Wegpunkt

- Punto di partenza
Starting point
Point de départ
Ausgangspunkt
- Punto di arrivo
Ending point
Point d'arrivée
Endpunkt
- Incrocio, bivio
Crossroad, intersection
Intersections, carrefours
Kreuzung
- Area attrezzata
Picnic area
Picnic area
Picknickplatz
- Bivacco o rifugio
Bivouac or refuge
Bivouac ou refuge
Lagerer oder Berghütte
- Acqua potabile
Drinking water
Eau potable
Trinkwasser
- Punto informazioni
Information
Information
Informationen

Punti di interesse
Point of interest
Point d'intérêt
Sehenswürdigkeiten

- Punto panoramico
Panoramic point
Point de vue
Panoramablick
- Lago o laghetto
Lake
Lac
See
- Foresta o alberi monumentali
Forest or monumental trees
Forêt ou arbres monumentaux
Wald oder Monumentale Bäume
- Cime e geositi
Picnic area
Berge und Geosites
Berge und Geologische Stätten
- Grotte
Cave
Grotte
Gröten
- Sito di interesse storico, monumento
Historical site, monument
Site historique, monument
Standort von historischem Interesse, Monument
- Luogo di culto
Place of worship
Lieu de culte
Religiöser Ort

CAI	Meta Ravvicinata	XXXXXXX	0,00
270	Meta Intermedia	XXXXXXX	0,00
	Meta d'itinerario	XXXXXXX	0,00

TABELLA SEGNAVIA
Indica la direzione della località di destinazione del sentiero ed il tempo indicativo per raggiungerle.



TABELLINA PERCORSI MOUNTAIN BIKE
Indica il nome e il numero dell'itinerario.

PICCHETTO SEGNAVIA
Indica la continuità del sentiero sui prati.

XXXXXX	Nome	XXXXXX	000 m
--------	------	--------	-------

TABELLA LOCALITA'
Indica la località in cui si trova la relativa quota altimetrica.

233	A CURA SEZIONE CAI
-----	--------------------

TABELLA DI ADOZIONE SENTIERO
Indica la sezione CAI che cura la manutenzione del sentiero.

211	RISPETTA LA NATURA SEGUI IL SENTIERO
-----	--------------------------------------

TABELLA "RISPETTA LA NATURA SEGUI IL SENTIERO"
Invita a camminare entro il sentiero.

211	INFORMAZIONI
-----	--------------

TABELLA PER USO ANCHE CICLISTICO O EQUESTRE DEI SENTIERI
Indica il transito di un sentiero adatto anche in bicicletta o a cavallo.

233	SENTIERO PER ESCURSIONISTI ESPERTI
-----	------------------------------------

TABELLA PER ESCURSIONISTI ESPERTI
Indica un sentiero impegnativo.

233	INFORMAZIONI
-----	--------------

TABELLA PER SENTIERI TEMATICI
Evidenzia l'interesse prevalente di un sentiero: geologico, storico, naturalistico, ecc.

	SEGNAVIA BIANCO-ROSSO
--	-----------------------

Indica la continuità del sentiero

211	SEGNAVIA CON NUMERO
-----	---------------------

Indica la continuità e il numero del sentiero.

ACQUA	m 100
-------	-------

SEGNALE DI SORGENTE PRESENZA D'ACQUA
Indica la presenza, la direzione e la distanza di una fonte d'acqua dal sentiero.




OMETTO DI PIETRE
Indica la continuità del sentiero su terreni aperti d'alta montagna.

T TURISTICO
I percorsi non presentano alcun problema di orientamento e non richiedono un allenamento specifico.

E ESCURSIONISTI
Itinerari su sentieri od evidenti tracce in terreno di vario genere.

EE ESCURSIONISTI ESPERTI
E' sinonimo di un sentiero difficile (anche non attrezzato) adatto ad escursionisti esperti.


EEA ESCURSIONISTI ESPERTI CON ATTREZZATURA
E' sinonimo di un sentiero difficile (anche non attrezzato) adatto ad escursionisti esperti.

 **Lunghezza del percorso:** 3 Km e 572 metri
Difficoltà: E
Tempo di andata stimato: 3 ore
Tempo di ritorno: 2 ore

Il percorso inizia in contrada Pomieri, poco dopo il termine del sentiero dei monumenti della Natura, proseguendo verso le Case di Passo Canale e salendo verso il sentiero 3 per Piano Iola si costeggiano le pendici di Monte Daino sulla destra.

Raggiunto poi il Piano Iola si imbecca il sentiero 16 che porta a Monte Scalone da cui si ha una vista panoramica di tutto il Vallone di Madonna degli Angeli a nord ed il Santuario di Madonna dell'Alto e Monte Cavallo ad est.


Da questo punto si può proseguire sul sentiero Natura 2 degli Abies nebrodensis oppure tornare indietro per lo stesso sentiero appena percorso, raggiungendo nuovamente Pomieri.

 **Trail length:** 3 Km and 572 meters
Difficulty: E
Journey time: 3 hours
Return journey time: 2 hours

The route begins in the district Pomieri, immediately after the end of the trail "sentiero dei monumenti della Natura", continues to the Case di Passo Canale and climbs to trail 3 through Piano Iola and along the slopes of Mount Daino on the right.

Reached Piano Iola, the route crosses trail 16 that brings you to Mount Scalone from which you can appreciate a panoramic view of the entire Valley "Vallone di Madonna degli Angeli" in the north and the Sanctuary "Santuario di Madonna dell'Alto" and Mount Cavallo in the east.


From this point you can continue on the trail Nature 2 degli Abies nebrodensis or go back down the same path you have already taken, reaching Pomieri again.

 **Longueur de voie:** 3 Km et 572 mètres
Difficulté: E
Durée d'aller: 3 heures
Durée de retour: 2 heures

Le sentier commence dans le quartier Pomieri, peu après la fin du sentier des monuments della Natura, vous menant vers les Case di Passo Canale et grimpe vers le sentier 3 qui mène à Piano Iola qui longe les pentes du Monte Daino.

Une fois le Piano Iola rejoint il débouche sur le sentier 16 qui mène à Monte Scalone d'où on a une vue panoramique sur toute la vallée de la Madonna degli Angeli au nord et le Sanctuaire Madonna dell'Alto à l'est.

D'ici, vous pouvez continuer sur le sentier Nature 2 des Abies nebrodensis ou retourner à Pomieri par le même sentier.

 **Länge der Strecke:** 3 Km und 572 Metern
Schwierigkeit: E
Laufzeit: 3 Stunden
Rücklaufzeit: 2 Stunden

Der Pfad beginnt im Pomieri-Bezirk, kurz nach dem Pfadende der Naturdenkmäler. Entlang der Häuser vom Passo Canale und hinauf zum Pfad Nr. 3 der Iola Ebene. Vorbei an den Hängen des Monte Daino auf der rechten Seite.

Beim Erreichen der Iola Ebene, den Pfad Nr. 16 nehmen, welcher zum Scalone Berg führt und einen Panoramablick auf das gesamte Tal Madonna degli Angeli im Norden, auf die Wallfahrtskirche von Madonna dell'Alto und den Monte Cavallo im Osten anbietet.

Von diesem Punkt aus, kann man auf dem Naturpfad Nr. 2 der Abies nebrodensis fortsetzen oder über den gleichen, soeben hinterlegten Pfad wieder zurück nach Pomieri gehen.

