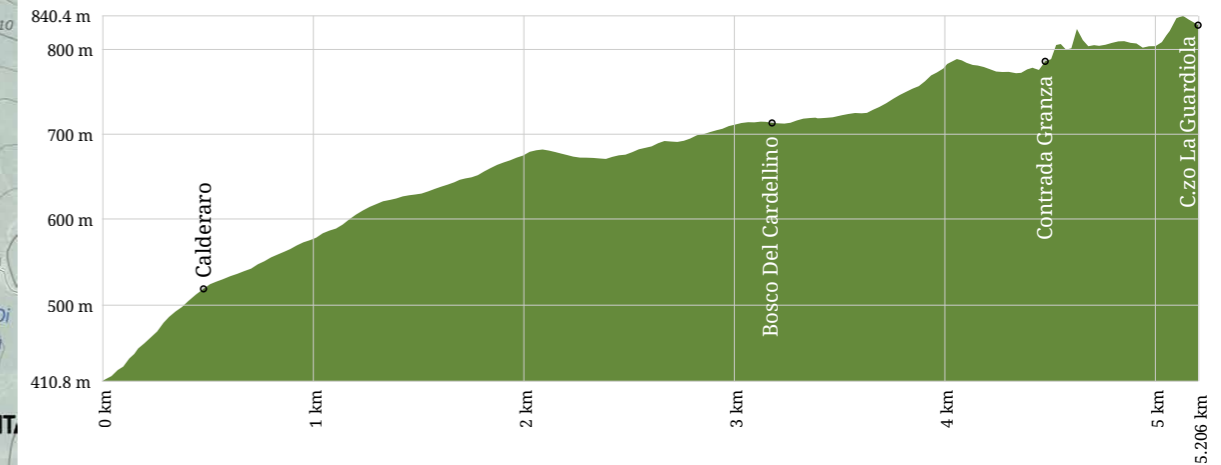


# 504 - Sentiero Alminusa (Favara e Granza)



Sentiero Alminusa (Favara e Granza)



## Legenda - Legend - Légende - Legende

**Difficoltà e tipologia di percorso**  
Difficulty and type of path  
Difficulté et type de route  
Schwierigkeiten und Art von Strecke

- T
- E
- EE
- Sentiero Italia
- Ippovia o mountain bike  
Horse trails or mountain bike  
Sentiers équestres ou en mountain bike  
Reitwege oder Mountainbiken
- Percorso misto  
Mixed path  
Parcours mixte  
Verschiedene Strecke

**Punti di passaggio**  
Waypoints  
Point de route  
Wegpunkt

- Punto di partenza  
Starting point  
Point de départ  
Ausgangspunkt
- Punto di arrivo  
Ending point  
Point d'arrivée  
Endpunkt
- Incrocio, bivio  
Crossroad, intersection  
Intersections, carrefours  
Kreuzung
- Area attrezzata  
Picnic area  
Picnic area  
Picknickplatz
- Bivacco o rifugio  
Bivouac or refuge  
Bivouac ou refuge  
Lager- oder Berghütte
- Acqua potabile  
Drinking water  
Eau potable  
Trinkwasser
- Punto informazioni  
Information  
Information  
Informationen

**Punti di interesse**  
Point of interest  
Point d'intérêt  
Sehenswürdigkeiten

- Punto panoramico  
Panoramic point  
Point de vue  
Panoramablick
- Lago o laghetto  
Lake  
Lac  
See
- Foresta o alberi monumentali  
Forest or monumental trees  
Forêt ou arbres monumentaux  
Wald oder Monumentale Bäume
- Cime e geositi  
Peaks and geosites  
Pics et géosites  
Berge und Geologische Stätten
- Grotte  
Cave  
Grotte  
Gröten
- Sito di interesse storico, monumento  
Historical site, monument  
Site historique, monument  
Standort von historischem Interesse, Monument
- Luogo di culto  
Place of worship  
Lieu de culte  
Religiösen Ort

CAI	Meta Ravvicinata	0,00
270	Meta Intermedia	0,00
	Meta d'itinerario	0,00

**TABELLA SEGNAVIA**  
Indica la direzione della località di destinazione del sentiero ed il tempo indicativo per raggiungerle.



**TABELLINA PERCORSI MOUNTAIN BIKE**  
Indica il nome e il numero dell'itinerario.

**PICCHETTO SEGNAVIA**  
Indica la continuità del sentiero sui prati.

Nome	Località	000 m
------	----------	-------

**TABELLA LOCALITA'**  
Indica la località in cui si trova la relativa quota altimetrica.

233	A CURA SEZIONE CAI
-----	--------------------

**TABELLA DI ADOZIONE SENTIERO**  
Indica la sezione CAI che cura la manutenzione del sentiero.

211	RISPETTA LA NATURA SEGUI IL SENTIERO
-----	--------------------------------------

**TABELLA "RISPETTA LA NATURA SEGUI IL SENTIERO"**  
Invita a camminare entro il sentiero.

211	INFORMAZIONI
-----	--------------

**TABELLA PER USO ANCHE CICLISTICO O EQUESTRE DEI SENTIERI**  
Indica il transito di un sentiero adatto anche in bicicletta o a cavallo.

233	SENTIERO PER ESCURSIONISTI ESPERTI
-----	------------------------------------

**TABELLA PER ESCURSIONISTI ESPERTI**  
Indica un sentiero impegnativo.

233	INFORMAZIONI
-----	--------------

**TABELLA PER SENTIERI TEMATICI**  
Evidenzia l'interesse prevalente di un sentiero: geologico, storico, naturalistico, ecc.

211	SEGNAVIA BIANCO-ROSSO
-----	-----------------------

Indica la continuità del sentiero

211	SEGNAVIA CON NUMERO
-----	---------------------

Indica la continuità e il numero del sentiero.

100	ACQUA
-----	-------

**SEGNALE DI SORGENTE PRESENZA D'ACQUA**  
Indica la presenza, la direzione e la distanza di una fonte d'acqua dal sentiero.



**OMETTO DI PIETRE**  
Indica la continuità del sentiero su terreni aperti d'alta montagna.

**T TURISTICO**  
I percorsi non presentano alcun problema di orientamento e non richiedono un allenamento specifico.

**E ESCURSIONISTI**  
Itinerari su sentieri od evidenti tracce in terreno di vario genere.

**EE ESCURSIONISTI ESPERTI**  
E' sinonimo di un sentiero difficile (anche non attrezzato) adatto ad escursionisti esperti.

**EEA ESCURSIONISTI ESPERTI CON ATTEZZATURA**  
E' sinonimo di un sentiero difficile (anche non attrezzato) adatto ad escursionisti esperti.


 **Lunghezza del percorso:** 5 Km e 452 metri  
**Difficoltà:** E  
**Tempo di andata stimato:** 3 ore  
**Tempo di ritorno:** 2 ore

Attraverso un'antica mulattiera lastricata in pietra arenaria percorribile a piedi si snoda il suggestivo percorso che conduce all'interno del Bosco del Cardellino, superando il Passo Scacciavalloni e risalendo lungo un percorso naturale.

La fitta vegetazione ospita numerose specie di animali, di cui sono ben visibili le tracce (orme, fatte, aculei dell'istrice, piume).

Se si è dotati di un pizzico di fortuna e si avrà l'accortezza di rispettare il silenzio dei luoghi, probabilmente si riuscirà ad osservare il piccolo codibugnolo di Sicilia, l'uccello simbolo della Riserva Naturale di Bosco della Favara e della Granza.

I percorsi all'interno del Bosco del Cardellino permettono di ricongiungersi alla strada lastricata senza tornare per lo stesso sentiero.


 **Trail length:** 5 Km and 452 meters  
**Difficulty:** E  
**Journey time:** 3 hours  
**Return journey time:** 2 hours

On foot, through an ancient sandstone paved muletrack, there is the scenic trail that leads inside the woods named "Bosco del Cardellino", past the Scacciavalloni Pass and up to a natural path.

The dense vegetation is the home of numerous animal species, whose traces are visible (footsteps, porcupine quills, plumes).

If you are lucky enough and you respect the silence of the area, probably you can view the small long-tailed tit of the Sicily, the bird symbol of the Natural Reserve of the "Bosco della Favara e della Granza".

The paths inside the "Bosco del Cardellino" merge with the paved road without having to go back through the same trail.

 **Longueur de voie:** 5 Km et 452 mètres  
**Difficulté:** E  
**Durée d'aller:** 3 heures  
**Durée de retour:** 2 heures

Grâce à un ancien chemin de muletier pavé de grès, praticable à pied, il serpente le long d'un fascinant voyage qui mène dans la forêt Cardellino, puis dépasse Passo Scacciavalloni et remonte le long d'un sentier naturel.

La végétation dense abrite de nombreuses espèces d'animaux, dont on peut facilement voir les traces (empreintes, excréments de porc-épic, plumes).

Avec un peu de chance et si vous avez la sagesse de respecter le silence de l'environnement, vous serez probablement en mesure d'observer la petite mésange à longue queue de Sicile, l'oiseau symbole de la forêt naturelle de Favara et Granza.

Les sentiers dans la forêt de Cardellino permettent de rejoindre la route goudronnée sans revenir par le même sentier.

 **Länge der Strecke:** 5 Km und 452 Metern  
**Schwierigkeit:** E  
**Laufzeit:** 3 Stunden  
**Rücklaufzeit:** 2 Stunden

Über einen alten, mit Sandstein gepflasterten, Maultierpfad entfaltet sich die faszinierende Route die innerhalb des Stiglitz Waldes führt, unmittelbar nach dem Scacciavalloni Pass und entlang eines Naturlehrpfades.

Die dichte Vegetation beherbergt viele Tierarten, welche in der Gegend sichtbare Spuren hinterlassen (Fährten, Abdrücke, Stachelschweinborsten, Federn).

Mit ein bisschen Glück, kann man in der Stille der Umgebung, welche auch vollkommen respektiert werden soll, die kleine Schwanzmeise von Sizilien, das Symbol des Naturwaldes von Favara und Granza sehen.

Die Pfade im Stieglitz-Wald ermöglichen, die asphaltierte Straße, ohne dass man wieder zum gleichen Anfangspfad zurück muss, zu erreichen.

