

Informazioni sul Sentiero Vetta San Calogero


Path info | Information de chemin | Pfad info

 **Lunghezza del percorso:** 9 Km e 871 metri
Difficoltà: EE
Tempo di andata stimato: 6 ore
Tempo di ritorno: 4 ore

Questo sentiero ben segnato si snoda attraverso un terreno mediamente difficoltoso.

Il primo tratto è ben visibile anche se pieno di pietre instabili ed ha una pendenza mediamente elevata.


Proseguendo tra gli alberi si raggiunge il secondo tratto che sfocia su di un altopiano in cui la traccia del sentiero diventa meno visibile fino ad arrivare alla terza ed ultima parte che si inerpica fino alla spettacolare vetta, su di un terreno dalle caratteristiche alpinistiche, con tratti di arrampicata vera e propria.

 **Trail length:** 9 Km and 871 meters
Difficulty: EE
Journey time: 6 hours
Return journey time: 4 hours

This well marked trail winds through a moderately difficult terrain.

The first part is clearly visible even if it's full of unstable rocks and with a difficult slope.


Going on through the trees the trail reaches the second part, inside a plateau where the trail track becomes less visible, then the third and last part, climbing to the beautiful peak, through an unstable terrain with an alpine resemblance, with parts where you have to literally climb.

 **Longueur de voie:** 9 Km et 871 mètres
Difficulté: EE
Durée d'aller: 6 heures
Durée de retour: 4 heures

Ce sentier bien balisé serpente à travers un terrain en milieu difficile.

La première section est clairement visible même si l'on rencontre beaucoup de pierres instables et a une pente moyenne élevée.

Il continue à travers les arbres pour atteindre la deuxième section qui débouche sur un plateau où le sentier devient moins visible jusqu'à arriver la troisième et dernière section qui monte jusqu'au sommet spectaculaire, sur un terrain aux caractéristiques d'alpinisme, avec des sections escalade pure.

 **Länge der Strecke:** 9 Km und 871 Metern
Schwierigkeit: EE
Laufzeit: 6 Stunden
Rücklaufzeit: 4 Stunden

Der gut markierte Pfad führt durch eine Landschaft von mittel bis schwerem Schwierigkeitsgrad.

Der erste Abschnitt ist deutlich sichtbar, trotz den vielen nicht stabilen Steinen und hat eine Neigung von hohem Durchschnittsschwierigkeitsgrad.

Zwischen den Bäume hindurch erreicht man die zweite Strecke welche zu einer Hochebene führt. Dort wird der Pfad ein bisschen weniger sichtbar. Der dritte und letzte Teil, der zum Aufsehen erregenden Gipfel führt, entwickelt sich auf einem Bergsteiger-Boden Merkmalen für echte Kletterer.

