

## Legenda - Legend - Légende - Legende

**Difficoltà e tipologia di percorso**  
Difficulty and type of path  
Difficulté et type de route  
Schwierigkeiten und Art von Strecke

- T
- E
- EE
- Sentiero Italia
- Ippovia o mountain bike  
Horse trails or mountain bike  
Parcours mixte  
Reitwege oder Mountainbiken
- Percorso misto  
Mixed path  
Parcours mixte  
Verschiedene Strecke

**Punti di passaggio**  
Waypoints  
Point de route  
Wegpunkt

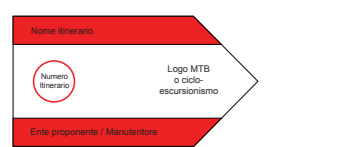
- Punto di partenza  
Starting point  
Point de départ  
Ausgangspunkt
- Punto di arrivo  
Ending point  
Point d'arrivée  
Endpunkt
- Incrocio, bivio  
Crossroad, intersection  
Intersections, carrefours  
Kreuzung
- Area attrezzata  
Picnic area  
Picnic area  
Picknickplatz
- Bivacco o rifugio  
Bivouac or refuge  
Bivouac ou refuge  
Lagern oder Berghütte
- Acqua potabile  
Drinking water  
Eau potable  
Trinkwasser
- Punto informazioni  
Information  
Information  
Informationen

**Punti di interesse**  
Point of interest  
Point d'intérêt  
Sehenswürdigkeiten

- Punto panoramico  
Panoramic point  
Point de vue  
Panoramablick
- Lago o laghetto  
Lake  
Lac  
See
- Foresta o alberi monumentali  
Forest or monumental trees  
Forêt ou arbres monumentaux  
Wald oder Monumentale Bäume
- Cime e geositi  
Peaks and geosites  
Pics et géosites  
Berge und Geologische Stätten
- Grotte  
Cave  
Grotte  
Gröten
- Sito di interesse storico, monumento  
Historical site, monument  
Site historique, monument  
Standort von historischem Interesse, Monument
- Luogo di culto  
Place of worship  
Lieu de culte  
Religiöser Ort

CAI	Meta Ravvicinata	0,00
270	Meta Intermedia	0,00
	Meta d'itinerario	0,00

**TABELLA SEGNAVIA**  
Indica la direzione della località di destinazione del sentiero ed il tempo indicativo per raggiungerle.



**TABELLINA PERCORSI MOUNTAIN BIKE**  
Indica il nome e il numero dell'itinerario.

**PICCHETTO SEGNAVIA**  
Indica la continuità del sentiero sui prati.

Nome	Località	000 m
------	----------	-------

**TABELLA DI ADOZIONE SENTIERO**  
Indica la sezione CAI che cura la manutenzione del sentiero.



**TABELLA "RISPETTA LA NATURA SEGUI IL SENTIERO"**  
Invita a camminare entro il sentiero.

Nome	Località	211
------	----------	-----

**TABELLA PER USO ANCHE CICLISTICO O EQUESTRE DEI SENTIERI**  
Indica il transito di un sentiero adatto anche in bicicletta o a cavallo.

233	SENTIERO PER ESCURSIONISTI ESPERTI
-----	------------------------------------

**TABELLA PER ESCURSIONISTI ESPERTI**  
Indica un sentiero impegnativo.

233	SENTIERO PER SENTIERI TEMATICI
-----	--------------------------------

**TABELLA PER SENTIERI TEMATICI**  
Evidenzia l'interesse prevalente di un sentiero: geologico, storico, naturalistico, ecc.

211	SEGNAVIA BIANCO-ROSSO
-----	-----------------------

**SEGNAVIA BIANCO-ROSSO**  
Indica la continuità del sentiero.

211	SEGNAVIA CON NUMERO
-----	---------------------

**SEGNAVIA CON NUMERO**  
Indica la continuità e il numero del sentiero.

ACQUA	m 100
-------	-------

**SEGNALE DI SORGENTE PRESENZA D'ACQUA**  
Indica la presenza, la direzione e la distanza di una fonte d'acqua dal sentiero.

**OMETTO DI PIETRE**  
Indica la continuità del sentiero su terreni aperti d'alta montagna.

**T TURISTICO**  
I percorsi non presentano alcun problema di orientamento e non richiedono un allenamento specifico.

**E ESCURSIONISTI**  
Itinerari su sentieri od evidenti tracce in terreno di vario genere.

**EE ESCURSIONISTI ESPERTI**  
E' sinonimo di un sentiero difficile (anche non attrezzato) adatto ad escursionisti esperti.

**EEA ESCURSIONISTI ESPERTI CON ATTEZZATURA**  
E' sinonimo di un sentiero difficile (anche non attrezzato) adatto ad escursionisti esperti.

 **Lunghezza del percorso:** 6 Km e 796 metri  
**Difficoltà:** T  
**Tempo di andata stimato:** 5 ore  
**Tempo di ritorno:** 3 ore


Parte del massiccio Monte San Calogero è il complesso boschivo di Monte Rotondo, che inizia ad est del comune di Caccamo e che al suo interno ospita i sentieri che conducono alla cima della vetta di San Calogero.

Incamminandosi a piedi in queste zone boschive, si può godere dei panorami che si aprono di volta in volta sul Lago di Rosamarina e sulla Riserva di Monte Cane ad ovest, Rocca Busambra e i Monti Sicani a Sud e il mare a Nord.

La visita sarà rallegrata in primavera dalla presenza di moltissime farfalle che arricchiranno di colori e movimento il vostro cammino.

In cima alla vetta si assiste ad un panorama a 360°, dal mare all'interno della Sicilia, dalle Rocche di Cefalù a Solunto, al Monte Pellegrino, a Capo Gallo, alle isole Alicudi e Filicudi, fino ai coltivi delle colline a sud e al magnifico massiccio della Busambra.

Nello specifico, il sentiero Monte Rotondo è costituito da una strada battuta, con alcuni tratti sterrati poco più larghi del manubrio di una Mountain Bike (Singletrack), per chi ha buone capacità di muoversi nello stretto.

 **Trail length:** 6 Km and 796 meters  
**Difficulty:** T  
**Journey time:** 5 hours  
**Return journey time:** 3 hours


Part of the massive San Calogero mountain is the Monte Rotondo wooded complex, which begins East of the municipality of Caccamo and hosts the paths leading to the top of the peak of San Calogero.

Walking on foot in these forested areas, you can enjoy, from time to time, the views on the Rosamarina Lake and on the Reserve of Monte Cane to the west, Rocca Busambra and the Sicani mountains to the South and the sea to the North.

The visit will be welcomed by the presence of a multitude of butterflies, making the walk colourful and full of movement.

On top of the peak you have a 360° view, from the sicilian sea, to the Rocks of Cefalù and Solunto, to the Pellegrino mountain, to Capo Gallo, to the Alicudi and Filicudi islands, to the croplands on the southern hills and to the magnificent view of the mount Busambra.

Strictly speaking, the Monte Rotondo trail consists of a beaten track, with some dirt roads little wider than the handlebar of a mountain bike (singletracks), for those who know how to move in tight spaces.

 **Longueur de voie:** 6 Km et 796 mètres  
**Difficulté:** T  
**Durée d'aller:** 5 heures  
**Durée de retour:** 3 heures


Une partie du massif du mont San Calogero est le complexe forestier du Mont Rotondo, qui commence à l'est de la ville de Caccamo et qui abrite de nombreux chemins menant au sommet de la crête de San Calogero.

En marchant dans ces zones boisées, vous pourrez profiter des paysages qui ouvrent de temps en temps sur le lac Rosamarina et la réserve naturelle de Mont Cane à l'ouest, Rocca Busambra et les monts Sicani au sud et la mer au nord.

La visite est magnifique au printemps du fait de la présence de nombreux papillons qui viennent enrichir votre chemin de couleurs et de mouvement.

Au sommet de la crête il y a un panorama à 360°, de la mer au cœur de la Sicile, les roches de Cefalù à Solunto au Mont Pellegrino, du Capo Gallo aux îles Alicudi et Filicudi jusqu'aux collines cultivées au sud et le magnifique massif Busambra.

Plus précisément, le sentier Mont Rotondo se compose d'un chemin de terre, avec quelques sections en terre un peu plus large que le guidon d'un VTT (Singletrack), pour ceux qui ont la capacité de se déplacer dans des endroits étroits.

 **Länge der Strecke:** 6 Km und 796 Metern  
**Schwierigkeit:** T  
**Laufzeit:** 5 Stunden  
**Rücklaufzeit:** 3 Stunden

Der Waldkomplex des Monte Rotondo ist Teil vom Gebirgsmassiv des Monte San Calogero. Dieser fügt in der Gemeinde von Caccamo an und bietet eine breite Auswahl an Pfaden an welche zur Spitze des San Calogero führen.

Ein Spaziergang in diesen bewaldeten Gebiet ermöglicht Aussichten welche sich nach und nach auf den See Rosmarina, auf das Naturschutzgebiet Monte Cane im Westen, die Festung Busambra und die Berge Sicani im Süden und das Meer im Norden eröffnen.

Der Besuch erfreut im Frühling durch die Anwesenheit vieler Schmetterlinge, welche mit deren Farben die Umgebung und auch Ihren Spaziergang bereichern.

Der Gipfel bietet ein Panoramaaussicht von 360° an. Vom sizilianischen Meer, der Festungen von Cefalu in Solunto, dem Monte Pellegrino und Capo Gallo, den Inseln Alicudi und Filicudi, bis zu den bebauten Hügeln südlich und dem herrlichen Busambra Bergmassiv.

Der Monte Rotondo Pfad besteht insbesondere aus einer befahrbaren Straße, und ein paar Feldwegen die etwas breiter sind als das Lenkrad eines Mountainbikes (Singletrack), geeignet für diejenigen mit guten Fähigkeiten sich in so engen Umgebungen zu bewegen.

