


 **Lunghezza del percorso:** 6 Km e 848 metri
Difficoltà: T
Tempo di andata stimato: 5 ore
Tempo di ritorno: 3 ore


Quest'area di San Calogero basso è percorsa da una serie di sentieri collegati fra loro che si trovano in una zona piena di scorci e vedute nei punti in cui si dirada l'area boschiva della Riserva Naturale Orientata.

Sono adatti ad essere percorsi in mountain bike, con molti anelli divertenti e non particolarmente tecnici e difficili. Di questi sentieri solo uno non può essere percorso in MTB, e si tratta del sentiero che collega quest'area a quella di Caracoli-Funtaneddi.

 **Trail length:** 6 Km and 848 meters
Difficulty: T
Journey time: 5 hours
Return journey time: 3 hours


This area of the lower San Calogero, is crossed by numerous trails connected together, in an area full of views where the Natural Oriented Reserve woods thin out.

They are perfect to be enjoyed with a mountain bike, with fun circular tracks not particularly technical nor difficult. Only one of those trails can't be traveled by bike: it's the trail that connects this area to the Caracoli-Funtaneddi one.

 **Longueur de voie:** 6 Km et 848 mètres
Difficulté: T
Durée d'aller: 5 heures
Durée de retour: 3 heures

Cette zone de San Calogero est couverte par une série de sentiers interconnectés qui sont situés dans une zone remplie de points d'observations dans lesquels s'efface la zone boisée de la réserve naturelle Orientata.

Ils sont adaptés pour le VTT, avec de nombreux passages amusants et pas particulièrement techniques ni difficiles. Seul l'un de ces sentiers n'est pas praticable en VTT, c'est le sentier qui relie cette zone à Caracoli-Funtaneddi.

 **Länge der Strecke:** 6 Km und 848 Metern
Schwierigkeit: T
Laufzeit: 5 Stunden
Rücklaufzeit: 3 Stunden

Das untere Gebiet von San Calogero besteht aus einer Reihe von miteinander verbundenen Pfaden, in einem Bereich voller Aussichten in den Punkten, wo sich das Waldgebiet des Naturschutzgebiet lichtet.

Diese Pfade sind für Mountainbike geeignet, mit vielen interessanten und nicht besonders technisch schweren Strecken. Nur einer dieser Pfade kann nicht mit dem Fahrrad besichtigt werden. Es ist der Pfad der diesen Bereich mit dem Caracoli-Funtaneddi Gebiet verbindet.

